

ページ紹介

各ページの紹介をします。


1. トップページ

index.html

「彩旅どっとネット」のトップページです。ここではフォトギャラリーや新着情報、ピックアップ、ブログパーツ（天気予報）スライダーなどを掲載しています。また、ヘッダーやフッターの部分、メインメニュー、ページの先頭へボタンは全ページ共通です。

※ページ全体図はトップページ紹介の最後のページにあります。

① ヘッダー <全ページ共通>



ヘッダーの部分は全ページ共通であり、タイトルロゴ（トップページにリンク）、文字サイズ変更ボタン、検索ボックス、時計、サイトマップなどのリンクがあります。

② メインメニュー <全ページ共通>



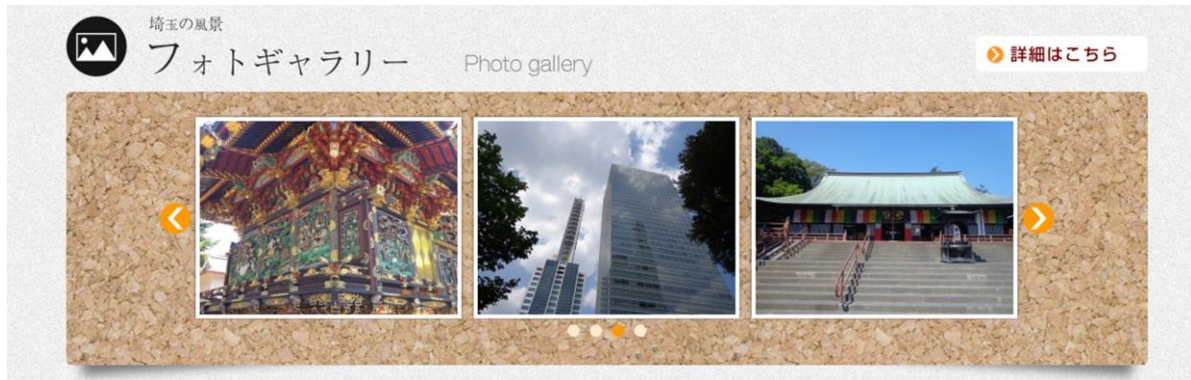
メインメニューは全ページ共通であり、トップページ、観る、食べる、遊ぶ、泊まる、その他の6つの項目のボタンがあります。また、メインメニューはスクロールするとページ上部に固定し、マウスオーバーすると文字やアイコンにフワッという感じで色が付き、その色の線も出てきます。

③ スライダー



スライダーは Wideslider というものを使用して作成しました。スライドにはメッセージや各スポットでピックアップしたものを掲載しています。スライドは自動的に次のスライド切り替わり、矢印のボタンをクリックしても切り替えることができます。

④ フォトギャラリー



フォトギャラリーは bxslider を使用して作成しました。内容的には上記のスライダーと同じですが、こちらは3枚ずつスライドします。また、詳細はこちらをクリックするとフォトギャラリーのページにリンクします。

⑤ 新着情報

Date	Category	Content
2015/8/30(日)	トップページ	ページを修正しました。
2015/8/29(土)	その他	フォトギャラリーのページを作成しました。
2015/8/29(土)	その他	埼玉県のあれこれのページを作成しました。
2015/8/26(水)	その他	作品概要のページを作成しました。
2015/8/25(火)	その他	メインページを修正しました。
2015/8/23(日)	泊まる	詳細情報のページの作成が完了しました。

新着情報は最新9件までサイトの更新情報を表示します。ページの名称部分をクリックするとその名称のメインページ、内容の部分はそのページにリンクします。

⑥ ピックアップ

Image	View	Location	Description
	観る	長瀬渓谷	長瀬は埼玉の代表的な観光スポットです。特に岩畳やライン下りは有名です。
	観る	国宝 妻沼聖天山	妻沼聖天山は国宝に指定されています。写真のように本殿の彫刻は華やかで大変美しいです。
	観る	川越一番街	川越一番街は蔵造りの建物が並び並んでいます。まるで昔にタイムスリップしたような感じです。

ピックアップはスポットやページなどを私がピックアップしたものを表示しています。

⑦ バナー & ブログパーツ




バナー & ブログパーツは管理人室などのリンクバナーや昨年度作品「魅力満サイタマ」のリンク、天気予報のブログパーツなどがあります。

⑧ ページの先頭へボタン



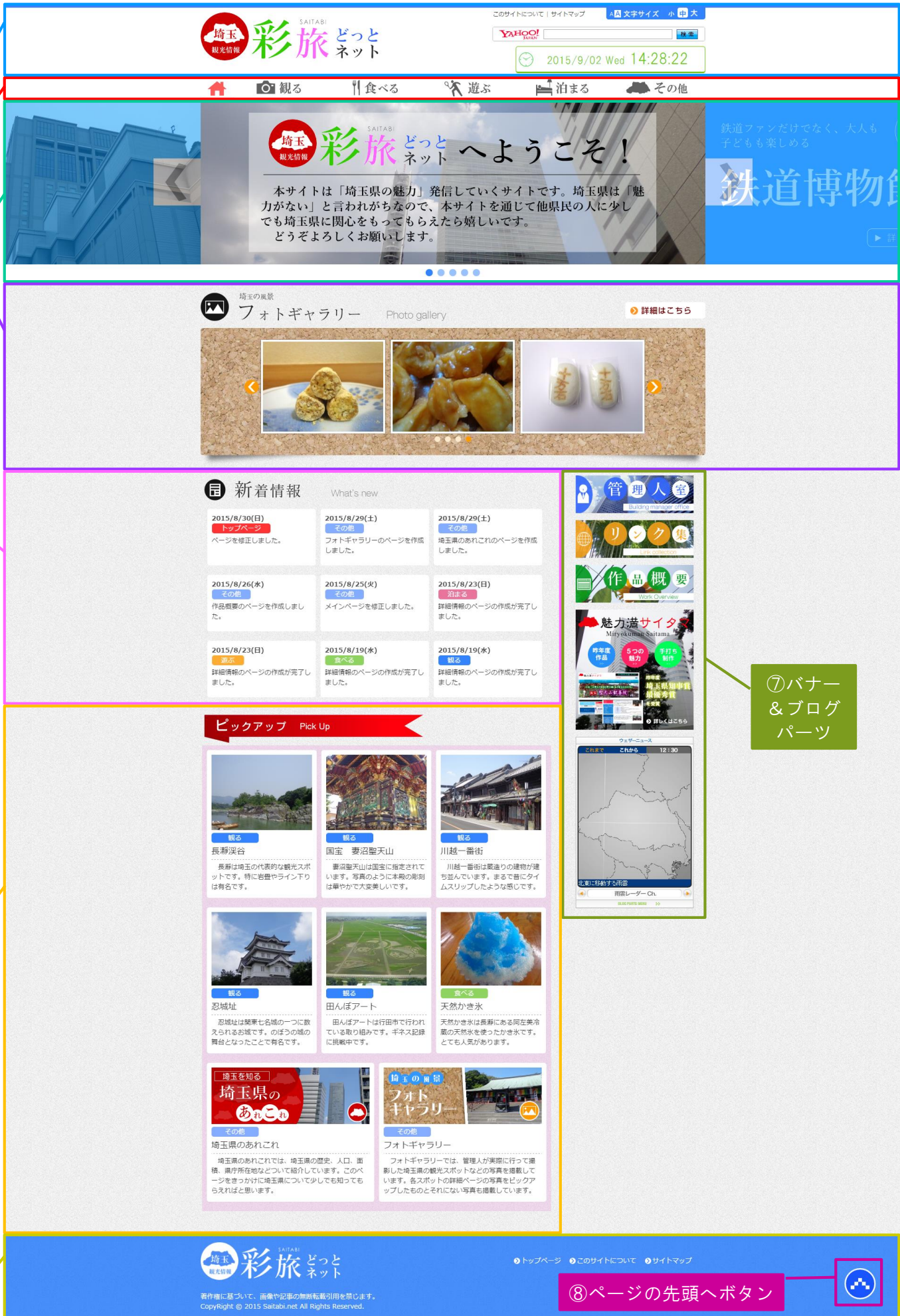
ページの先頭へボタンはページをスクロールするとページ右下部にフェードインで出てきます。また、ボタンを押すと、アニメーションでページの先頭へスクロールします。

⑨ フッター <全ページ共通>



フッターは全ページ共通であり、ページのロゴや著作権表示、トップページやこのサイトについてのリンクなどがあります。

トップページ ～ページ全体図と各部の名称～



①ヘッダー

②メインメニュー

③スライダー

④フォトギャラリー

⑤新着情報

⑥ピックアップ

⑧ページの先頭へボタン

⑦バナー & ブログパーツ

観光ページ「観る」「食べる」「遊ぶ」「泊まる」のメインページです。各ページ、内容はほとんど変わらないので、ここでは「観る」のページを紹介したいと思います。

スポットは「エリア」「ジャンル」の二種類から探すことができます。また、エリアは埼玉県の地図、ジャンルは代表的なスポットの写真があります。

※ページ全体図は観光ページ <メイン>の紹介の最後ページにあります。

① パンくずリスト <トップページ以外の全ページにあり>

[トップページ](#) > [観る](#)

パンくずリストはトップページ以外の全ページにあります。ページの現在地を表しています。

② ページ画像 <メインページとスポット一覧ページにあり>



ページ背景はメインページとスポット一覧ページにあります。写真は「観る」のページの画像ですが、観光のページごとにデザインが異なります。

③ サイドメニュー <観光ページ共通>



サイドメニューはどの観光ページも共通にあります。デザインは観光サイトごとに異なり、メニューは「エリアから探す」と「ジャンルから探す」の二種類あります。また、「ジャンルから探す」は観光ページごとに内容が異なります。

④ エリアから探す



エリアから探すは埼玉県の地図からエリアを選択することができます。地区の名称が書いてあるところをクリックすると、その地区のスポット一覧ページにリンクします。

⑤ ジャンルから探す



ジャンルから探すはそのジャンルの代表的なスポットの写真をもとに、ジャンルから選択することができます。そのジャンルの部分をクリックするとそのジャンルのスポット一覧のページにリンクします。

①パンくずリスト

②サイトメニュー

観る

エリアから探す

- 北部地区
- 秩父地区
- 利根地区
- 比企地区
- 西部地区
- 東部地区
- 県央地区
- 南西部地区
- さいたま市

ジャンルから探す

- 博物館・美術館
- 自然
- 神社・仏閣
- 歴史・文化
- その他

魅力満サイト
Miyokuman Saitama

昨年度 作品 5つの 魅力 手打ち 制作

埼玉県 埼玉県知事賞 最優秀賞

詳しくはこちら

観る View

埼玉の観光スポットを紹介。

③タイトル画像

エリアから探す

エリアを選択してください。

④エリアから探す

ジャンルから探す

博物館・美術館 Museum / Art gallery

展示物・コレクションを観る。

鉄道博物館

自然 Nature

埼玉の自然を楽しむ。

長瀨岩畳

神社・仏閣 Shrine / Buddhist temple

埼玉の神社・寺院を巡る。

妻沼聖天山

歴史・文化 History / Culture

埼玉の歴史を知る。

忍城址

その他 Other

埼玉の施設を知る。

さいたま新都心

⑦ジャンルから探す



観光ページ「観る」「食べる」「遊ぶ」「泊まる」のスポット情報一覧ページです。各ページ、内容はほとんど変わらないので、ここでは「観る」のページを紹介したいと思います。

スポット情報の一覧はそれぞれエリアごと、ジャンルごとに分かれており、タイトル・分類・説明文・写真(255×191px)と簡単な紹介となっています。また、「詳しく見る」をクリックすると、そのスポットの詳細情報が表示されます。

※ページ全体図は次のページにあります。

① 地区名・ジャンル名



地区名・ジャンル名はそのページの地区名やジャンル名とその観光ページのアイコンなどが表示されます。また、アイコンの部分は地区やジャンルによって色が異なります。

② スポット情報一覧

国宝 妻沼聖天山

熊谷市

神社・仏閣

妻沼聖天山は「日本三大聖天」のうちの一つとして知られている。正式名称は「妻沼聖天山歓喜院」だが、一般的には「妻沼聖天山」と言われている。
平成15年から平成23年の7年にかけて本殿の大修復工事が行われ、平成24年に建造物として県内初の「国宝」に指定された。

詳しく見る



スポット情報一覧はそのスポットの大まかな情報が掲載されています。そこには、スポットの名称や分類(エリアとジャンル)、写真、説明文などがあります。また、「詳しく見る」をクリックするとそのスポットの詳細情報が表示されます。



SAITABI
彩旅 どっと
観光情報 ネット

このサイトについて | サイトマップ

文字サイズ 小 中 大

YAHOO! JAPAN

2015/9/03 Thu 13:51:37

観る
食べる
遊ぶ
泊まる
その他

トップページ > 観る > 北部地区

観る

エリアから探す

- ▶ 北部地区
- ▶ 秩父地区
- ▶ 利根地区
- ▶ 比企地区
- ▶ 西部地区
- ▶ 東部地区
- ▶ 関東地区
- ▶ 南西部地区
- ▶ さいたま市

ジャンルから探す

- ▶ 博物館・美術館
- ▶ 自然
- ▶ 神社・仏閣
- ▶ 歴史・文化
- ▶ その他



観る View

埼玉の観光スポットを紹介。

View 北部地区 HOKUBU

国宝 妻沼聖天山 熊谷市 神社・仏閣

妻沼聖天山は「日本三大聖天」の一つとして知られている。正式名称は「妻沼聖天山歓喜院」だが、一般的には「妻沼聖天山」と言われている。平成15年から平成23年の7年にかけて本殿の大修復工事が行われ、平成24年に建造物として県内の「国宝」に指定された。

[詳しく見る](#)

文珠寺 熊谷市 神社・仏閣

文珠寺は「文殊様」や「知恵の文殊寺」として知られ、また「日本三大文殊」の一つでもある。『三人書れば文殊の知恵』という言葉のように知恵をつかさどる仏様である。字業成就を祈願して近くの人だけでなく遠くの人を訪れる。また、毎年2月25日には文殊寺大縁日が行われ、多くの人で賑わう。

[詳しく見る](#)

埼玉県立川の博物館 寄居町 博物館・美術館

埼玉県立川の博物館は「川と水と人々のくらし」をテーマとした博物館である。館内には治水、利水などを学習しながら体験できる荒川川くわくランドや3D映像と映像に合わせて動く座席で楽しめるアドベンチャーシアター、日本の大きさを誇る荒川模型173、日本最大級の大水車などがある。

[詳しく見る](#)

魅力満サイト Mitsukoma Saitama

昨年度 5つの 魅力 手打ち 製作



SAITABI
彩旅 どっと
観光情報 ネット

著作権に基づいて、画像や記事の無断転載引用を禁じます。
Copyright © 2015 Saitabi.net All Rights Reserved.

トップページ

このサイトについて

サイトマップ

4. 観光ページ <スポット詳細情報>

1.html・2.html…など

観光ページ「観る」「食べる」「遊ぶ」「泊まる」のスポット詳細情報ページです。各ページ、内容はほとんど変わらないので、ここでは「観る」のページを紹介したいと思います。

スポット情報の詳細ページには、スポット名称・説明文・分類はもちろん、一覧ページと比べて、複数枚の拡大写真（450×338px）や、住所などの基本情報、さらにはそのスポットの周辺地図もあります。

※ページ全体図は観光ページ <スポット詳細情報>の紹介の最後ページにあります。

① スポット名称&エリア・ジャンル分類表示

こくほう めぬましょうでんざん

国宝 妻沼聖天山

熊谷市

神社・仏閣

スポット名称はそのスポットの名称をふりがな付きで表示しています。

分類表示はエリアとジャンルをその色で表しており、またエリアにはそのスポットの市町村名、ジャンルにはそのスポットのジャンル名が書いてあります。

② 説明文とイチオシ（観る・食べるの一部）

妻沼聖天山は「日本三大聖天」のうちの一つとして知られている。正式名称は「妻沼聖天山歓喜院」だが、一般的には「妻沼聖天山」と言われている。平成15年から平成23年の7年にかけて本殿の大修復工事が行われ、平成24年に建造物として県内初の「国宝」に指定された。

実際に行ってみた

管理人の **イチオシ**

国宝として美しく光り輝く彫刻

平成24年に「国宝」に指定されて以来、今や埼玉県の代表的な観光スポットの一つとなっている。私が実際にいったところや食べたものの感想を書きました。

説明文はそのスポットのサイトや Wikipedia などをもとに自分なりの文章でまとめたものです。また、イチオシは私が実際にいったところや食べたものの感想を書きました。

③ スポット写真



写真はそのスポットの写真を掲載しています。写真は自分で撮影したものや提供してもらったもの、Google ストリートビューなどを掲載しています。また、下のサムネイル（80×80px）をクリックすると画像が切り替わります。

④ 基本情報

詳細データ

住所	〒360-0201 埼玉県熊谷市妻沼1627
電話番号	048-588-1644
拝観料	700円（小学生以下は無料）
拝観時間	10:00～16:00（国宝本殿のみ）
定休日	年中無休
アクセス	<自動車> 東北自動車道館林ICより約40分 関越自動車道東松山ICより約50分 <電車・バス> JR高崎線熊谷駅北口より朝日バス で約25分（バス停「聖天前」下車）
サイト	http://www.ksky.ne.jp/~shouden/



基本情報はそのスポットの住所や電話番号、営業時間、料金、アクセス、URLなどをそのスポットのサイトや Wikipedia などをもとに掲載しています。また、右側にはそのスポットの周辺地図を Google map を使用して掲載しています。

①スポット
名称&分類

観る

エリアから探す

- 北部地区
- 秩父地区
- 利根地区
- 比企地区
- 西部地区
- 東部地区
- 県央地区
- 南西部地区
- さいたま市

ジャンルから探す

- 博物館・美術館
- 自然
- 神社・仏閣
- 歴史・文化
- その他

②説明文&
イチオシ

こくほう めぬましようでんざん

国宝 妻沼聖天山 熊谷市 神社・仏閣

妻沼聖天山は「日本三大聖天」のうちの一つとして知られている。正式名称は「妻沼聖天山歓喜院」だが、一般的には「妻沼聖天山」と言われている。平成15年から平成23年の7年にかけて本殿の大修復工事が行われ、平成24年に建造物として県内初の「国宝」に指定された。


実際に行ってみたい
管理人のイチオシ

国宝として美しく光り輝く彫刻

平成24年に「国宝」に指定されて以来、今や埼玉県の代表的な観光スポットの一つとなっています。私が実際に行って感じてきたことはとにかく本殿の彫刻が華やかで美しく、光り輝く姿に印象を受けました。

入場料は700円と少し高めですが、彫刻の美しさはもちろん、また縁結びのご利益があるので、是非一度行ってみたいは？

③写真



④基本情報

詳細データ

住所	〒360-0201 埼玉県熊谷市妻沼1627
電話番号	048-588-1644
拝観料	700円（小学生以下は無料）
拝観時間	10:00~16:00（国宝本殿のみ）
定休日	年中無休
アクセス	<自動車> 東北自動車道館林ICより約40分 関越自動車道東松山ICより約50分 <電車・バス> JR高崎線熊谷駅北口より朝日バスで約25分（バス停「聖天前」下車）
サイト	http://www.ksky.ne.jp/~shoude/n/

聖天山本殿
〒360-0201 埼玉県熊谷市妻沼1511
3.9 ★★★★★ 5件のクチコミ
拡大地図を表示



その他のページでは、埼玉県を紹介する「埼玉県のあれこれ」やフォトギャラリー、作品概要、管理人室、リンク集があります。

※ページ全体図は次のページにあります。

① サイドメニュー <その他のページ内共通>



その他のサイドです。その他のページ内は共通にあります。

② タイトル画像



その他のページのタイトル画像です。

③ コンテンツバナー



コンテンツバナーは埼玉県を紹介する「埼玉県のあれこれ」や埼玉の風景の写真をまとめた「フォトギャラリー」、私管理人のページである「管理人室」、作品を紹介する「作品概要」、関連ページにリンクする「リンク集」のバナーがあります。また、バナーをクリックするとそのページにリンクします。

その他 ～ページ全体図と各部の名称～



このサイトについて | サイトマップ

文字サイズ 小 中 大

YAHOO! JAPAN

検索

2015/9/03 Thu 18:53:08



観る

食べる

遊ぶ

泊まる

その他

トップページ > その他

① ページ背景

- その他
- 埼玉県のあれこれ
- フォトギャラリー
- 管理人室
- 作品概要
- リンク集

② タイトル画像

その他 Other 本サイトや埼玉県について紹介。

魅力満 さいたま Miryokuman Saitama

昨年度 作品 5つの 魅力 手打ち 制作

埼玉県知事賞 最優秀賞

詳しくはこちら

コンテンツ CONTENTS

埼玉を知る

埼玉県のあれこれ

埼玉の風景

フォトギャラリー

管理人室

サイト管理人のページ

作品概要

作品の説明をします

リンク集

関連サイトへリンク

③ コンテンツバナー



トップページ | このサイトについて | サイトマップ

著作権に基づいて、画像や記事の無断転載引用を禁じます。
Copyright © 2015 Saitabi.net All Rights Reserved.



埼玉県のあれこれは、埼玉県の「歴史」「位置」「面積」「人口」「県庁所在地」「日本一」を紹介しています。また、データなどは Wikipedia から出典しています。

※ページ全体図は埼玉県のあれこれの紹介の最後ページにあります。

① タイトル画像&出典



出典など:フリー百科事典ウィキペディア『WikiPedia』

埼玉県のあれこれのタイトル画像です。また、タイトル画像の下に出典が記載してあります。

② 埼玉県の歴史

 History of Saitama
埼玉県の歴史

埼玉県が誕生したのは1871年


埼玉県は1871年(明治4年)11月14日に忍県・岩槻県・浦和県の3県が合併して誕生しました。しかし、まだこれは現在の埼玉県の形ではなく、1876年(明治9年)に熊谷県が解消され、入間県が合併したことで現在の形となりました。また、明治の廃藩置県で埼玉県が誕生してから100年目にあたる1971年11月14日、県が「埼玉県民の日」を制定しました。



大宮氷川神社

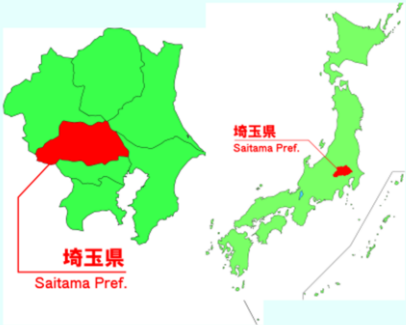
埼玉県の歴史を紹介しています。見出しでポイントを強調しています。

② 埼玉県の位置

 Position of Saitama
埼玉県の位置

首都東京都のとなり

埼玉県は日本の中心辺りに位置し、関東地方の中央西側内陸部、首都東京都の北側に位置します。



埼玉県
Saitama Pref.

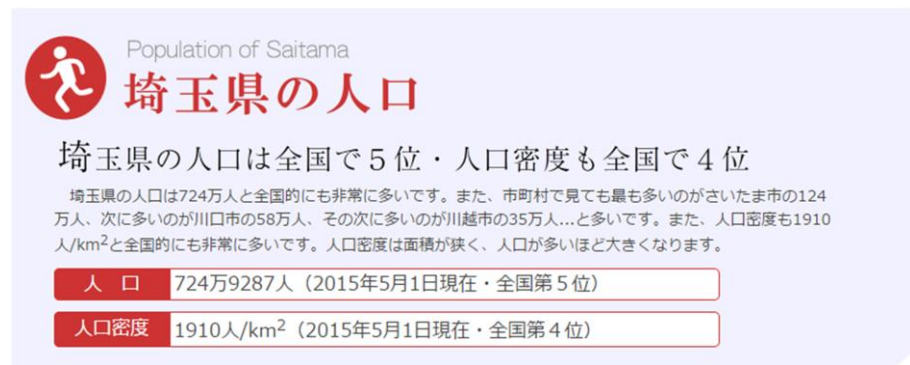
埼玉県の位置を紹介しています。見出しでポイントを強調したり、日本地図や関東地区の地図使って位置を表したりしています。

③ 埼玉県の面積



埼玉県の面積を紹介しています。見出しでポイントを強調したりしています。

④ 埼玉県の人口



埼玉県の人口や人口密度を紹介しています。見出しでポイントを強調したりしています。

⑤ 県庁所在地



埼玉県の県庁所在地について紹介しています。歴史や人口、面積などを紹介しています。

⑥ 埼玉県の日本一

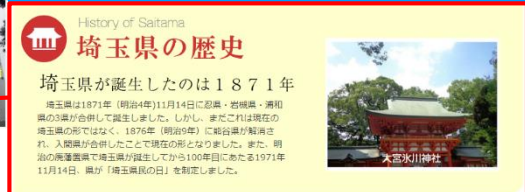


埼玉県の日本一を紹介しています。その一～その四まであり、見出しが青字、内容が赤字で強調しています。

① タイトル画像&出典



② 埼玉県の歴史



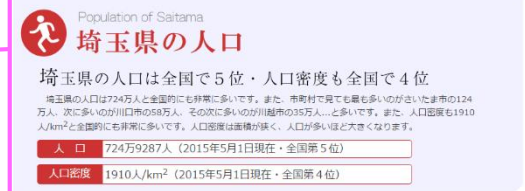
③ 埼玉県の位置



④ 埼玉県の面積



⑤ 埼玉県の人口



⑥ 県庁所在地



⑦ 埼玉県の日本一



さいたま市観光情報 **彩旅** SAITABI **どっと** ネット

このサイトについて | サイトマップ | 文字サイズ | 小 | 大

2015/9/03 Thu 19:49:47

ホーム 観る 食べる 遊ぶ 泊まる その他

トップページ > その他 > 埼玉県のあれこれ

埼玉を知る

埼玉県のあれこれ

前巻 日本一 歴史 人口 県庁所在地 位置

出典などフリー百科事典ウィキペディア

魅力満サイト Miyuki-michi Saitama

History of Saitama

埼玉県の歴史

埼玉県が誕生したのは1871年

埼玉県は1871年（明治4年）11月14日に忍原・岩槻県・浦和郡の藩が合併して誕生しました。しかし、またこれは現在の埼玉県の形ではなく、1876年（明治9年）に秩父県が編入され、入間県が合併したことで現在の形となりました。また、明治の廃藩置県で埼玉県が誕生してから100年目にあたる1971年11月14日、県が「埼玉県民の日」を制定しました。

History of Saitama

埼玉県の位置

首都東京都となり

埼玉県は日本の中心地に近い位置に、関東地方の中央西側内陸部、首都東京の北側に位置します。

Area of Saitama

埼玉県の面積

埼玉県の面積は全国で39位

埼玉県の面積は3797.75km²と全国的にも狭いです。また、市町村で見ても一番面積の広い秩父市が577.83km²と他県の市に比べてもあまり大きくありません。

面積 3797.75km² (全国第39位)

埼玉県地図

Population of Saitama

埼玉県の人口

埼玉県の人口は全国で5位・人口密度も全国で4位

埼玉県の人口は724万人と全国的にも非常に多いです。また、市町村で見ても最も多いのがさいたま市の124万人、次に多いのが川口市の68万人、その次に多いのが川越市の35万人...と多いです。また、人口密度も1910人/km²と全国的にも非常に多いです。人口密度は面積が狭く、人口が多いほど大きくなります。

人口 724万9287人 (2015年5月1日現在・全国第5位)

人口密度 1910人/km² (2015年5月1日現在・全国第4位)

Prefectural capital

県庁所在地

県庁所在地はさいたま市浦和区

埼玉県の県庁所在地は、さいたま市浦和区。人口も125万人と全国の市で9番目に人口が多く、政令指定都市にも指定されています。また、政令指定都市の中で唯一内陸部にあり、面積も政令指定都市の中では3番目に狭いが、埼玉県の中では2番目に広い市となっています。

さいたま市は2001年に大宮市・与野市・浦和市と合併し、2003年に政令指定都市に指定されました。その後、2005年に岩槻市と合併し現在の形となりました。また、さいたま市は10の行政区が設置されており、西区・北区・大宮区・見沼区の4区が大宮市域、中央区が旧与野市域、桜区・浦和区・南区・緑区の4区が旧浦和市域、芸術区が旧岩槻市域に設置されており、県庁所在地はその中の浦和区にあります。

県庁所在地

さいたま市
<人口> 125万7262人 (2015年5月1日現在)
<面積> 217.43km²

Saitama of Japan

埼玉県の日本一

その国

市の数日本一 40市

その国

快晴日本一 58日 (H23)

その国

川幅日本一 2537m

その国

円墳日本一 直径105m

さいたま市観光情報 **彩旅** SAITABI **どっと** ネット

このサイトについて | サイトマップ

著作権に基づいて、画像や記事の無断転載引用を禁じます。
Copyright © 2015 Saitabi.net All Rights Reserved.

7. フォトギャラリー

photog.html

フォトギャラリーは私が撮影した観光スポットなどの写真を掲載しています。具体的にはスポット詳細情報のページの写真をピックアップしたものとその他観光スポットの写真や自然や草花などの写真を掲載しています。

※ページ全体図は次のページにあります。

① タイトル画像



フォトギャラリーのページのタイトル画像です。

② フォトギャラリー



フォトギャラリーでは私が撮影した埼玉県内の観光スポットなどの写真を掲載しています。サムネイル一覧の写真をクリックすると上記の写真がその写真に切り替わります。

①タイトル画像



②フォトギャラリー



サムネール一覧



管理人室は、管理人あいさつやドキュメントなどのダウンロードを掲載しています。

※ページ全体図は次のページにあります。

① タイトル画像



管理人室のタイトル画像です。

② 管理人あいさつ

管理人あいさつ

ようこそ！「彩旅.どつとネット」へ！！

昨年は「魅力満サイタマ」という作品を制作し、埼玉県高校生プログラミングコンテスト（ホームページ部門）において「最優秀賞」、彩の国さいたまホームページコンテストにおいて「埼玉県知事賞」を頂くことができて本当に感謝を申し上げます。ありがとうございました。

さて、今年は「昨年とつた賞をもう一度取りたい！」「去年の作品が"まくれ"だと言われたくない！」と強く思い、真の力を証明すべく昨年以上に力を入れて取り組んできました。今年は昨年よりもレベルアップした作品を制作しなければならないのと「課題研究」という授業としての作品なので、内容やデザインでかなり苦労しました。具体的には昨年よりも情報量を増やしたり、イメージをよりアタラシく表現したり、素材集めに直接現地まで行ったりと昨年以上に苦学を重ねました。また、制作期

私管理人室のあいさつです。

③ ダウンロード

ダウンロード

作品紹介ビデオ



作品紹介ビデオ ～3つの注目ポイント～

<ファイル>
1分26秒・WMV70.7MB

<内容>

①メニューバー②ページの先頭へボタン③文字サイズ変更ボタン

ダウンロードはこちら

作品紹介ドキュメント



第1章 表紙/目次/作品紹介
8ページ・PDF1.78MB

ダウンロードはこちら



第2章 各ページ紹介
33ページ・PDF8.80MB

ダウンロードはこちら



第3章 感想・反省
1ページ・PDF766KB

ダウンロードはこちら

ダウンロードでは、作品紹介ドキュメントや作品紹介ビデオがダウンロードできます。

このサイトについて | サイトマップ | 文字サイズ 小 中 大

YAHOO! JAPAN

2015/9/09 Wed 13:40:50

ホーム 観る 食べる 遊ぶ 泊まる その他

トップページ > その他 > 管理人室

管理人室

サイト管理人のページ

Building manager office

管理人あいさつ

ようこそ！「彩旅、どっとネット」へ！！

昨年「魅力満サイタマ」という作品を制作し、埼玉県高校生プログラミングコンテスト（ホームページ部門）において「最優秀賞」、私の園さいたまホームページコンテストにおいて「埼玉県知事賞」を頂くことができて本当に感謝申し上げます。ありがとうございます。

さて、今年は「昨年とった賞をもう一度取りたい！」「去年の作品が「まくれだ」と言われたくない！」と強く思い、真の力を証明すべく昨年以上に力を入れて取り組んできました。今年は昨年よりレベルアップした作品を制作しなければならぬのと「課題研究」という授業としての作品なので、内容やデザインでかなり苦労しました。具体的には昨年よりも情報量を増やしたり、いろんなHPを見てデザインを研究したり、素材集めに遠征現地まで行ったりなど昨年以上に苦労を重ねてきました。また、制作期間が昨年は2ヶ月でしたが、今年は3ヶ月以上もかかりました。その結果、昨年よりかなりいい作品ができたと思います。

最後になりますが、目標実現に向けて昨年以上に精一努力して参りました。どうか、努力の成果をしっかりと見ていただきたくお願い申し上げます。

ダウンロード

作品紹介ビデオ

作品紹介ビデオ～3つの注目ポイント～

<ファイル>
1分26秒・WMV70.7MB

<内容>
①メニューバー②ページの先頭へボタン③文字サイズ変更ボタン

ダウンロードはこちら

作品紹介ドキュメント

第Ⅰ章 表紙/目次/作品紹介
8ページ・PDF1.78MB
ダウンロードはこちら

第Ⅱ章 各ページ紹介
33ページ・PDF8.80MB
ダウンロードはこちら

第Ⅲ章 感想・反省
1ページ・PDF766KB
ダウンロードはこちら

埼玉県 観光情報 彩旅 どっと ネット

著作権に基づいて、画像や記事の無断転載引用を禁じます。
Copyright © 2015 Saitabi.net All Rights Reserved.

トップページ | このサイトについて | サイトマップ

①タイトル画像

②管理人あいさつ

③ダウンロード

9. 作品概要

gaiyou.html

作品概要は、作品について紹介しています。具体的にはページタイトルや内容、目的などです。

※ページ全体図は作品概要の紹介の最後ページにあります。

① タイトル画像&PDF 文書リンク



PDF版はこちら

作品概要のタイトル画像です。また、下記の PDF 文書リンクをクリックすると、作品概要の PDF 版が見られます。

② ページタイトルについて

ページタイトルについて



彩旅 SAITABI ひとつ
ネット

彩旅ひとつネット
(さいたびひとつねっと)

昨年の作品は単なる思いつきでしたが、今年はじっくりと考えました。由来は「本サイトを通じて少しでも(彩の国)埼玉に足を運んでもらいたい(旅をしてもらいたい)」ということでこのタイトルにしました。

ページタイトルはページタイトルの経緯などを紹介しています。

③ 目的

目的

- 「埼玉は魅力がない」と言われがちなので、本サイトを通じて他県民の人に少しでも埼玉県に関心をもってもらえること。
- 昨年の作品よりもレベルアップした作品を制作すること。
- デザインはシンプルで落ち着いたものを心がけること。
- 著作権やプライバシーに基づいて制作すること。

作品の目的です。

④ 作品の特徴

作品の特徴

- スクロールするとメニューバーがページの上部に固定される。
- メニューバーはTwitter PC版のメニューのようにアニメーションする。
- 文書の文字の拡大・縮小ができる。
- スクロールするとページの先頭へボタンがページの右下部に表示され、ボタンを押すとページの先頭へアニメーションでスクロールする。

作品の特徴です。

⑤ 作品の詳細

作品の詳細	
作品テーマ	埼玉の魅力（埼玉県高校生プログラミングコンテストのテーマ）
作品内容	埼玉県観光情報サイト
開発環境	メモ帳 ホームページビルダー-CSSエディター
使用OS	Microsoft Windows 8.1
対応ブラウザ	Google Chrome（主にこちらを使用） Internet Explorer11
使用言語	HTML CSS CSS3 Javascript jQuery
総ページ数	154ページ
開発期間	5月～9月上旬（テスト勉強による開発中断期間を除くと3ヶ月程度）

作品の詳細は、作品内容、開発環境、使用言語、対応ブラウザ、使用ソフトなどを紹介しています。

作品概要 ～ページ全体図と各部の名称～

①タイトル画像& PDF 文書リンク

②ページタイトルについて

③目的

④作品の特徴

⑤作品の詳細

The screenshot shows the 'Work Overview' page of the 'Saitabi' website. The page is titled '作品概要' (Work Overview) and includes a navigation menu on the left with options like 'その他' (Others), '埼玉県のあれこれ' (Things about Saitama Prefecture), 'フォトギャラリー' (Photo Gallery), '作品概要' (Work Overview), and 'リンク集' (Link Collection). The main content area is divided into several sections: 'ページタイトルについて' (About Page Title), '目的' (Purpose), '作品の特徴' (Features), and '作品の詳細' (Details). The '目的' section lists three goals: to provide information to other residents, to create a more advanced work than last year, and to create a simple and elegant work. The '作品の特徴' section lists three features: a fixed menu bar, a menu bar with animation, and a zoomable text size. The '作品の詳細' section provides technical specifications for the website, including the theme, content, development environment, OS, browser, language, page count, development period, and software used.

作品の詳細	
作品テーマ	埼玉の魅力 (埼玉県高校生プログラミングコンテストのテーマ)
作品内容	埼玉県観光情報サイト
開発環境	メモ帳 ホームページビルダー-CSSエディター
使用OS	Microsoft Windows 8.1
対応ブラウザ	Google Chrome (主にこちらを使用) Internet Explorer11
使用言語	HTML CSS CSS3 Javascript jQuery
総ページ数	154ページ
開発期間	5月～9月上旬 (テスト勉強による開発中断期間を除くと3ヶ月程度)
使用ソフト	<グラフィック> 花子 Microsoft Office 2013 PowerPoint ホームページビルダー-ウェブアートデザイナー Paint.NET
	<jQuery> bxslider Wideslider <ブログパーツ> ウェザー-ニュースブログパーツ

リンク集は、作品を制作する上で参考にしたページのリンクや使用したコンテンツなどのリンクを掲載しています。また、リンクはリンクフリーのものを掲載しています。

※ページ全体図は作品概要の紹介の最後ページにあります。

① タイトル画像



リンク集のタイトル画像です。

② HP を作成する上で参考にしたサイト

ホームページを作成する上で参考にしたサイト

HTML

- HTMLクイックリファレンス
<http://www.htmq.com/index.htm>

jQuery

- jQuery入門講座
<http://www.jquerystudy.info/>

HP を作成する上で参考にしたサイトのリンクを掲載しています。

③ 埼玉県のサイト

埼玉県のサイト

- 埼玉県ホームページ
<http://www.pref.saitama.lg.jp/>
- 埼玉県 - Wikipedia
<https://ja.wikipedia.org/wiki/%E5%9F%BC%E7%8E%89%E7%9C%8C>

埼玉県に関連するサイトのリンクを掲載しています。

④ 使用したソフトやコンテンツなどのサイト

使用したソフトやコンテンツなどのサイト

ペイントソフト

- Paint.NET
<http://www.getpaint.net/>

Paint.NET やフリー素材などのサイトのリンクを掲載しています。



トップページ > その他 > リンク集

① タイトル画像

- その他
- 埼玉県のあれこれ
- フォトギャラリー
- 管理人室
- 作品概要
- リンク集

② ホームページを作成する上で参考にしたサイト



③ 埼玉県のサイト

④ 使用したソフトやコンテンツなどのサイト



ホームページを作成する上で参考にしたサイト

HTML

- HTMLクイックリファレンス
<http://www.htmq.com/index.htm>

jQuery

- jQuery入門講座
<http://www.jquerystudy.info/>

埼玉県のサイト

- 埼玉県ホームページ
<http://www.pref.saitama.lg.jp/>
- 埼玉県 - Wikipedia
<https://ja.wikipedia.org/wiki/%E5%9F%BC%E7%8E%89%E7%9C%8C>

使用したソフトやコンテンツなどのサイト

ペイントソフト

- Paint.NET
<http://www.getpaint.net/>

jQueryスライダー

- bxSlider
<http://bxslider.com/>

ブログパーツ

- ウェザーニュース
<http://weathernews.jp/blogparts/>

フリー素材

- フリー写真素材 Futta.NET
<http://www.futta.net/>
- 街画ガイド
<http://komekami.sakura.ne.jp/>
- 写真素材 足成
<http://www.ashinari.com/>



このサイトについては、著作権やプライバシー、リンクについて、免責事項などを掲載しています。とても重要ですので、本サイトを閲覧する前に一度お読みになってください。

※ページ全体図は次のページにあります。

① タイトル画像



このサイトについてのタイトル画像です。

② はじめに

▶ はじめに

本サイトは、「埼玉県の魅力」を全国に発信していくサイトです。本サイトでは観光情報を中心に様々な「埼玉県の魅力」に関するものを掲載していきます。埼玉県は他県に比べて魅力がないと言われるがちですが、本サイトを通じて少しでも「埼玉ってこんな魅力もあったのか〜。」と思って頂ければ幸いです。また、本サイト閲覧の際は以下の事項を留意して頂けますよう、ご理解とご協力をお願い致します。

はじめには本サイトについての説明が書いてあります。

③ 著作権について

▶ 著作権について

本サイトは著作権やプライバシーポリシーに基づいて作成しています。本サイトに掲載されている記事、写真、図面、メディア、その他のデータ類の著作権は管理人またはその情報の提供者に帰属します。「私的利用のための複製」や「引用」などの著作権法上で認められている場合や本サイトが許可されているものは除き、管理人の許可・承諾を得ないまま、他のメディアへの無断転載・引用・改変することは禁止です。また、許可されているものであっても、第三者に譲渡することは禁止です。

著作権については本サイトの著作権やプライバシーなどの規則が書いてあります。重要ですので、本サイトを閲覧する前に一度お読みになってください。

④ 免責事項について

▶ 免責事項について

本サイトで掲載している情報について、さまざまな注意を払って掲載しておりますが、完全性・正確性・最新性・安全性・内容などについて保証をするものではありません。また、本サイトのご利用にあたり、何らかのトラブルや損失・損害などにつきましては一切の責任を負いません。

免責事項は本サイトの注意事項などが書いてあります。これも重要ですので、本サイトを閲覧する前に一度お読みになってください。

⑤ 閲覧環境について

▶ 閲覧環境について

- 本サイトではGoogle Chromeを中心に制作し、バージョン41.0.2272.101m以上で動作確認しております。また、Internet Explorer11でも動作確認しておりますが、Internet Explorerでは多少の文字・画像の粗さや表示のずれなどがありますので、Google Chromeで閲覧することを推奨いたします。
- 本サイトではいくつかのコンテンツでJavascriptを使用しています。ブラウザでJavascriptが制限されている場合は正しく表示されないことがあります。
- ブログパーツなどはフィルタリングがかかっている場合、正しく表示されないものもあります。
- 本サイトではいくつかのPDF文書を掲載しています。Adobe Readerをお持ちでない方は、以下のバナーをクリックしてダウンロードしてください。



閲覧環境については本サイトの閲覧に関する注意事項や Adobe Reader ダウンロードのリンクがあります。これも重要ですので、本サイトを閲覧する前に一度お読みになってください。

⑥ リンクについて

▶ リンクについて

本サイトへのリンクは原則として自由ですが、リンク先はトップページをお願いします。また、法令や公序良俗に反するサイトからへのリンクはお断り致します。なお、本サイトへのリンクは以下のリンクバナーをお使い下さい。



リンクについては本サイトへのリンクについて書いてあります。また、バナー画像はご自由にお使いください。

⑦ 画像の掲載について

▶ 画像の掲載について

本サイトで使用している画像は、著作権やプライバシーを考慮して掲載しています。基本的には私が実際に現地に行って撮影したものを掲載していますが、現地に行けなかったものについては提供してもらった画像、著作権フリーの画像またはクリエイティブコモンズなどの規則に従って掲載しています。

画像の掲載については、本サイトの画像掲載の規則が書いてあります。

⑧ 画像サイズについて

▶ 画像サイズについて

本サイトに掲載している写真のサイズは基本的に450×338pxと255×191px、サムネイルは80×80pxです。

画像のサイズについては、本サイトに掲載している画像のサイズについて書いてあります。

⑧ 本サイトの素材について

🔍 本サイトの素材について

- 本サイトで使用しているアイコンなどは花子の部品を使用しています。また、観光のページの「エリアから探す」に使用している地図は、花子のテンプレートを使用して制作したものです。
- 本サイトに掲載しているバナー画像はホームページビルダーウェブアートデザイナーの素材集の画像を使用しているものもあります。

本サイトの素材については、本サイトに使用している素材について書いてあります。

⑨ スポット情報の掲載について

🔍 スポット情報の掲載について

- スポット情報に載っている説明文はそのスポットのサイトやWikipediaなどを参考にし、自分なりの文章でまとめものを掲載しています。（出典は基本情報のサイトの部分）
- また、基本情報の部分もそのスポットのサイトやWikipediaなどを参考に掲載しています。
- スポット情報の詳細ページに載っている地図はGooglemapを使用しています。

スポット情報の掲載については、本サイトの観光ページのスポット情報の掲載の規則について書いてあります。



①タイトル画像

◎ はじめに

本サイトは、「埼玉県の魅力」を全国に発信していくサイトです。本サイトでは観光情報を中心に様々な「埼玉県の魅力」に関するものを掲載していきます。埼玉県は他県に比べて魅力がないと言われるがちですが、本サイトを通じて少しでも「埼玉ってこんな魅力もあったのか〜。」と思って頂ければ幸いです。また、本サイト閲覧の際は以下の事項を留意して頂けますよう、ご理解とご協力をお願い致します。

②はじめに

◎ 著作権について

本サイトは著作権やプライバシーポリシーに基づいて作成しています。本サイトに掲載されている記事、写真、図画、メディア、その他のデータの著作権は管理人またはその情報の提供者に帰属します。「私的利用のための複製」や「引用」などの著作権法上で認められている場合や本サイトが許可されているものは除き、管理人の許可・承諾を得ないまま、他のメディアへの無断転載・引用・改変することは禁止です。また、許可されているものであっても、第三者に譲渡することは禁止です。

③著作権について

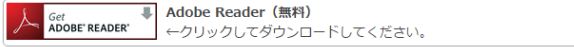
◎ 免責事項について

本サイトに掲載している情報について、さまざまな注意を払って掲載しておりますが、完全性・正確性・最新性・安全性・内容などについて保証をするものではありません。また、本サイトのご利用にあたり、何らかのトラブルや損失・損害などにつきましては一切の責任を負いません。

④免責事項について

◎ 閲覧環境について

- 本サイトではGoogle Chromeを中心に制作し、バージョン41.0.2272.101m以上で動作確認しております。また、Internet Explorer11でも動作確認しておりますが、Internet Explorerでは多少の文字・画像の粗さや表示のずれなどがありますので、Google Chromeで閲覧することを推奨いたします。
- 本サイトではいくつかのコンテンツでJavascriptを使用しています。ブラウザでJavascriptが制限されている場合は正しく表示されないことがあります。
- ブログパーツなどはフィルタリングがかかっている場合、正しく表示されないものもあります。
- 本サイトではいくつかのPDF文書を掲載しています。Adobe Readerをお持ちでない方は、以下のバナーをクリックしてダウンロードしてください。



⑤閲覧環境について

◎ リンクについて

本サイトへのリンクは原則として自由ですが、リンク先はトップページをお願いします。また、法令や公序良俗に反するサイトからへのリンクはお断り致します。なお、本サイトへのリンクは以下のリンクバナーをお使い下さい。

⑥リンクについて



⑦画像の掲載について

◎ 画像の掲載について

本サイトで使用している画像は、著作権やプライバシーを考慮して掲載しています。基本的には私が実際に現地に行って撮影したものを掲載していますが、現地に行けなかったものについては提供してもらった画像、著作権フリーの画像またはクリエイティブコモンズなどの規則に従って掲載しています。

⑧画像サイズについて

◎ 画像サイズについて

本サイトに掲載している写真のサイズは基本的に450×338pxと255×191px、サムネイルは80×80pxです。

⑨本サイトの素材について

◎ 本サイトの素材について

- 本サイトで使用しているアイコンなどは花子の部品を使用しています。また、観光のページの「エリアから探す」に使用している地図は、花子のテンプレートを制作したものです。
- 本サイトに掲載しているバナー画像はホームページビルダーウェブアートデザイナーの素材集の画像を使用しているものもあります。

⑩スポット情報の掲載について

◎ スポット情報の掲載について

- スポット情報に載っている説明文はそのスポットのサイトやWikipediaなどを参考にし、自分なりの文章でまとめものを掲載しています。（出典は基本情報のサイトの部分）
- また、基本情報の部分もそのスポットのサイトやWikipediaなどを参考にして掲載しています。
- スポット情報の詳細ページに載っている地図はGooglemapを使用しています。



サイトマップは、観光ページのスポット詳細情報を除く全ページのリンクを掲載しています。

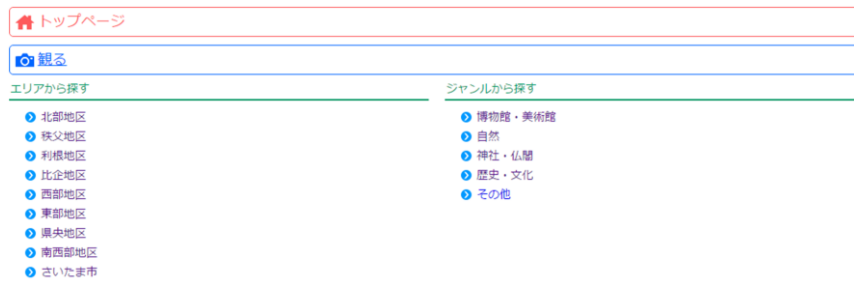
※ページ全体図は次のページにあります。

① タイトル画像



サイトマップのタイトル画像です。

② サイトマップ



サイトマップは、観光ページのスポット詳細情報を除く全ページのリンクを掲載しています。

サイトマップ ~ページ全体図と各部の名称~



トップページ > サイトマップ



①タイトル画像

②サイトマップ

🏠 トップページ

📷 観る

エリアから探す

- 北部地区
- 秩父地区
- 利根地区
- 比企地区
- 西部地区
- 東部地区
- 県央地区
- 南西部地区
- さいたま市

ジャンルから探す

- 博物館・美術館
- 自然
- 神社・仏閣
- 歴史・文化
- その他

🍴 食べる

エリアから探す

- 北部地区
- 秩父地区
- 利根地区
- 比企地区
- 西部地区
- 東部地区
- 県央地区
- 南西部地区
- さいたま市

ジャンルから探す

- 和菓子
- ご当地グルメ
- 特産物

🎮 遊ぶ

エリアから探す

- 北部地区
- 秩父地区
- 利根地区
- 比企地区
- 西部地区
- 東部地区
- 県央地区
- 南西部地区
- さいたま市

ジャンルから探す

- 公園
- レジャー
- アウトドア

🏨 泊まる

エリアから探す

- 北部地区
- 秩父地区
- 利根地区
- 比企地区
- 西部地区
- 東部地区
- 県央地区
- 南西部地区
- さいたま市

ジャンルから探す

- ホテル
- 旅館
- 公共の宿

🏠 その他

コンテンツ

- 埼玉県のあれこれ
- フォトギャラリー
- 管理人室
- 作品概要
- リンク集

このサイトについて

